



- Izarraiko bira / Vuelta a Izarraitz
- PR-Gi 214 PR-Gi 214
- - - Izarraitz birako enlazeak / Enlaces vuelta a Izarraitz
- Ascensión Azkoitia-Kakute igoera
- Ascensión Azpeitia-Xoxote igoera
- Ascensión Zestoa-Erlo igoera
- Ascensión Aittola-Xoxote igoera
- - - Urolako Bide Berdea / Via Verde del Urola
- - - Xaguxatar bidea

ARROA BEKOA

ARROA GOIKOA

ZESTOA

Endoia

Lili jauregia / Palacio de Lili

Ekain Berri / Sasarrain / Ekain

Agido 734m

Sesiarte 755m

Ondarbaso

Erlo 1.026m

PR-Gi 214

Orendagoikoa

Orendabekoa

Aitz bakar

Azketa Iturria/fuente

Xoxoteko aterpea / Refugio de Xoxote

Xoxote 912m

Izkitturri Iturria/fuente

Kakute 924m

Zamaleku lepoa/collado

Aittola Zar

Aittola parking

Góitzibar

PR-Gi 214

Marikutz putzua / Charca de Marikutz

PR-Gi 214

Otarre

Maldariaga

Eskalada gunea / Zona de escalada

Goiko Saletxe

Alabier

PR-Gi 214

Urretaxiki

XAGUXATAR bidea

Buribidearen Museoa / Museo del Ferrocarril

AZPEITIA

Bairolei

Izarraitz

Atea Parkea

Txanpardin

Olatz

Ekaitzea

LOIOLA

Agirretxo

PR-Gi 214

Aritzaga

PR-Gi 214

Goikoetxea

Uruzola

Aranaga

Pikoaga

Iparragirre

AZKOITIA

Landagarre

Balentiaga

Zulueta

IZARRAITZ

Ibilbideak eta igoerak
Recorridos y ascensiones

Aittola-Xoxote / Azpeitia-Xoxote / Azkoitia-Kakute / Zestoa-Erlo



IBILBIDEAK - RECORRIDOS

PR-Gi 214

1. IZARRAIZKO BIRA - VUELTA A IZARRAITZ


PR-Gi 214

Izarrainko Bira Izarraitz mendikateari erdi magal altueran itzulia ematen dion 17,4 km-ko distantzia duen ibilbide zirkularra da. Erdi magaleko altuera horretara iristeko hiru lotura daude baiarako herri bakoitzetik ateratzen direnak, Azkoitiko lotura (2,2 km), Azpeitiko lotura (3,1 km) eta Zestoako lotura (4,4 km).

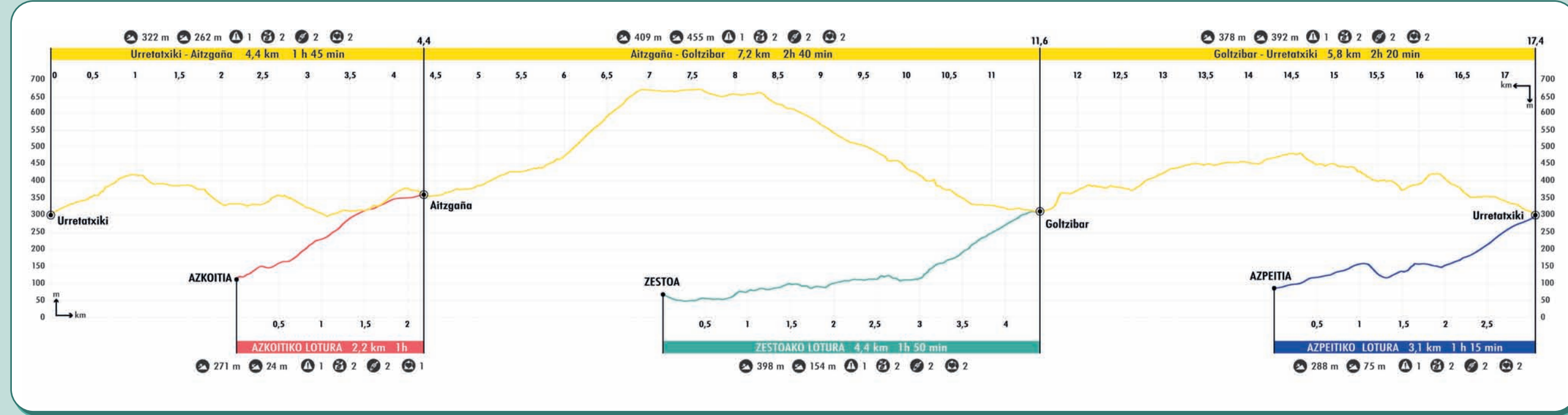
Abiapuntu eta lotura nagusi horiez gain, Aittolako aparkaleku / atsedengunea hasiera-amaiera puntu estrategikoa da zuzenean ibilbidearen zati zirkularra batu eta loturak (igoera / jaitsiera handienetako zatiak) ekidin nahiz zinez gero.

Izarrainko Bira es una ruta circular de 17,4 km de distancia que rodea la sierra montañosa del Izarraitz a media altura de ladera. Hay tres conexiones que parten de cada uno de los municipios del valle: Azkoitia (2,2 km), Azpeitia (3,1 km) y Zestoa (4,4 km), que sirven de acceso al trazado de la ruta circular en esa media altura de ladera.

Además de esas tres conexiones (puntos de inicio y llegada) el parking y área recreativa de Aittola, localizada en el mismo espacio natural del Izarraitz, es otra opción estratégica de inicio y final de la ruta, ya que desde el mismo se puede acceder directamente a la ruta evitando los tramos de mayor desnivel que suponen las conexiones desde los municipios.



IZARRAIZKO BIRAREN PROFILA PERFIL VUELTA A IZARRAITZ



MIDE

TXANGOEN INFORMAZIO METODOA

Zailtasun maila da 1etik 5era, txikienetik handienara.

MÉTODO DE INFORMACIÓN DE EXCURSIONES

Nivel de dificultad del 1 al 5, de menor a mayor.

Igoera desnibela
Desnivel de subida

Ingurumena
Medio

Orientazioa
Orientación

Desplazamendua
Desplazamiento

Esfortzua
Esfuerzo



1

2

1

2

1

2

Jaitsiera desnibela
Desnivel de bajada

Ingurunea arriskutsu gerta dateke
El medio no está exento de riesgo

Jarraipena adierazten duten bideka edo seinaleztapena
Sendas o señalización que indica la continuidad

Burdibidetatik doan ibilbidea
Marcha por caminos de herradura

Ordu baterainoko benetako ibilaldia
De 1 a 3 horas de marcha efectiva

Ordu batetik 3 orduara bitarteko benetako ibilaldia
De 1 a 3 horas de marcha efectiva

IGOERAK - ASCENSIONES

1- AITTOLA-XOXOTE (930 m)

Zailtasuna/Dificultad: Erraza/Baja • Distantzia/Distancia: 4 km
Desnibela/Desnivel: 280 m • Iraupena/Duración: 1h 30'



Aparkalekutik gora, zuhaitz artean sartuko gara eta pista zabalago batekin bat egingo dugu. Pista nagusi honi jarraituz seinaleak jarraituko ditugu.
Bordaz borda, aldira bukaeran zuhaitz artekin atera eta bide harritsu batean gora eroritako borda baten ondokit pasatuko gara. Belarretan gora, lurrezko bidea hartuko dugu. Sakon batean, borda eta putzua ikusiko ditugu. Eskuinean Kakuteko gurutzea utzi eta Izkiturraren ondokit Zamaleku lepora joango gara.

Pista Bidean, Erloko antenara doan pistarekin bat egingo dugu eta metro gutxira eskuintetara Xoxote seinalatzen duen kartelari jarraituko diogu. Artzain borda batuzen ondokit igaro eta maldak gogor bat igaro ondoren Xoxoteko atetxe iritsiko gara.

Empezamos el ascenso desde el aparcamiento y nos adentraremos en un arbolado y en una pista más ancha y seguiremos por esa pista, guiándonos por las señales.

Tras dejar atrás varias bordas, al final del ascenso saldremos del arbolado y, tras subir por una senda empinada, pasaremos junto a una borda en ruinas. Proseguiremos el recorrido por una pradera y cogemos un camino de tierra. En una depresión, veremos una borda y un pozo. A la derecha dejaremos la cruz de Kakute y, tras pasar junto a Izkituri, alcanzaremos el collado de Zamaleku.

Más adelante, nos incorporaremos a la pista que se dirige a la antena de Erlo y, tras avanzar unos metros más, a la derecha, seguiremos el cartel que señala el acceso a Xoxote. Dejaremos atrás varias bordas de pastores y, tras subir una pendiente pronunciada, llegaremos al refugio de Xoxote.

2- AZPEITIA-XOXOTE (930 m)

Zailtasuna/Dificultad: Ertaina/Media • Distantzia/Distancia: 4 km
Desnibela/Desnivel: 842 m • Iraupena/Duración: 2h



Iturririkitikitik gora, Udaletxe ondoan kalea hartu eta Iturririkiti aurretik, eskalaretan gora, Santutxoko ermitara joango gara. Gomensoro baserri aurrean bidera aterako gara eta bidean gora joango gara Miraflores (Takolo), Arantzeta eta Bildotsola baserrietik pasatuz Uretra Txikiraino.

Harrizko Bidean, Uretra Txikin harrizko bidea hartuko dugu eta Z moduko bidea eginez Nargoena gainera igoko gara. Pinudi batean lehenik eta pagadian ondoren Azketa iturria iritsiko gara.

Azketatik tonterora, Azketako maldak gogorretatik elur zulora joango gara. Haren ondokit pasatu eta Xoxoteko tonterroko bidezidorra hartuko dugu, ezkerreko. Gainean San Inazioaren estatua eta Xoxoteko atetxea daude.

Ascenso desde Iturririkiti. Cogemos la calle sita junto al ayuntamiento y, tras pasar por delante de Iturririkiti y subir las escaleras, llegamos a la ermita de Santutxo. A la altura del caserío Gomensoro nos reincorporamos al camino, proseguiremos ascendiendo, y tras dejar atrás los caseríos Miraflores (Takolo), Arantzeta y Bildotsola, llegaremos a Uretra Txiki.

Pista empinada. En Uretra Txiki, tomaremos un camino empinado, y tras realizar una especie de Z, alcanzaremos el alto de Nargoena. Tras pasar, primero, por un pinar y, después, por un hayedo, llegaremos a la fuente de Azketa.

Del alto de Azketa a la cima. A través de las duras rampas de Azketa, llegaremos a la nevada. Tras pasar junto a ella, cogemos la senda que se dirige a la cima de Xoxote, a la izquierda. En la cima, se encuentran la estatua de San Ignacio y el refugio de Xoxote.

3- AZKOITIA-KAKUTE (924 m)

Zailtasuna/Dificultad: Ertaina/Media • Distantzia/Distancia: 5,6 km
Desnibela/Desnivel: 809 m • Iraupena/Duración: 2h

Balda Plazatik, Balda Plaza eta Errexil taberna arteko bidea hartuko dugu, Errexil atzetik, eta eskubira bidea zuzen goraka hartuko dugu. Bidea pistari joango da Aitzara iritsi arte, lautadara.

Aitzatik gora, Aitzako azken baserria pasa eta eskubira hartuko dugu aldapan gora Kakute aldera. Ezker aldeko bidetik Zk eginez goraka hasiko gara.

Bidean eskubira, Maldak gora goazela, eskubira hartu behar dugu aurkitzen dugun bigedurutzean eta Kakuteko gurutzea geure aurre eta gainean ikusiko dugu. Segi bidean Kakute seinalea ikusi arte, ezkerrean joango gara gurutze aldera.



Desde la plaza de Balda, Cogemos el camino existente entre la plaza de Balda y el bar Errexil, por la parte trasera del bar, y seguiremos por la derecha, directamente hacia arriba. El camino nos llevará por la pista hasta llegar a Aitzara, ya en llano.

De Aitzara hacia arriba, Dejaremos atrás el último caserío de Aitzara y seguiremos por la derecha, por una cuesta ascendente, hacia Kakute. Por el camino que se encuentra a la izquierda y tras realizar una especie de Z, comenzaremos un ascenso.

A la derecha, A medida que ascendemos, en el cruce cogemos a la derecha y, enfrente y en la parte de arriba, tendremos la cruz de Kakute. Continuaremos por el camino, hasta divisar la señal que nos indica la dirección a Kakute, y cogemos a la izquierda, en dirección a la cruz.


4- ZESTOA-ERLO (1030 m)

Zailtasuna/Dificultad: Ertaina/Media • Distantzia/Distancia: 8 km
Desnibela/Desnivel: 974 m • Iraupena/Duración: 3h

Zubimusu zubitik, Urola ibaiaren gurutzatu eta bidean gora hasiko gara asfaltoan, Hego Mendebalde aldera goraka zuzetu dugu. Etorrazpi pasatu eta pistari zehar gora segiko dugu.

Baserri eta bordetatik, Pistari aurrera borda baten aurretik pasatuko gara eta segidan Ondarbaso baserriaren inguruan Urola-Xoxote kartela ikusiko dugu. Ezkerreko pista hartuko dugu PR ate gori bateraino iritsi arte, atera gurutzatuko dugu. Berriro ere seinaleak jarraituz eskubierantz joko dugu.

Intziola potzu eta bordatik, Goraka Intziolako potzura iritsiko gara, ondoren Intziolako bordara. Bordatik hama artean gora hasiko gara eta aurrerago kaltetan zehar joango gara antenara iritsi arte. Pistari segitegi eta aurrerago eskubira hartu. Zelaietara iritongo gara eta azken aldira igoko dugu Erloa iristeko.



Desde el puente de Zubimusu, Cruzaremos el río Urola y comenzaremos el ascenso en asfalto, proseguiremos de manera ascendente, en dirección sursudeste. Dejaremos atrás Etorrazpi y continuaremos por la pista.

Por caseríos y bordas. Seguiremos por la pista y pasaremos por delante de una borda y, enseguida, en las inmediaciones del caserío Ondarbaso, veremos el cartel de Erlo-Xoxote. Cogemos la pista que se encuentra a nuestra izquierda y llegaremos a una puerta PR roja, cruzaremos la puerta. De nuevo, avanzaremos siguiendo a las señales y nos desviaremos a la derecha.

Por el pozo y la borda de Intziola. Continuaremos por la pista de manera ascendente y llegaremos al pozo de Intziola y, más adelante, a la borda de Intziola. Desde la borda de Intziola, avanzaremos entre piedras hacia arriba y, más adelante, tras discurrir por la calzada, llegaremos a la antena. Seguiremos por la pista y, más adelante, cogemos a la derecha. Saldremos a una zona de prados, desde donde acometeremos la última subida, antes de llegar a Erlo.

ZERBITZU TURISTIKOAK SERVICIOS TURÍSTICOS



**Aterpe eta Landetxeak
Refugios y Casas Rurales**

Xoxoteko Aterpea
Tel: 943 581 007
www.xoxotekoaterpea.com

Txanpardin Landetxea
Avda de Loidola, Carretera Xoxote
Tel: 658 738 158
www.txanpardin.com
XSS00121

Balentiaga Landetxea
Santa Cruz auzoa, Azkoitia
Tel: 688 602 120
www.balentiaga.eus
SS00178

Landagarre Landetxea
Santa Cruz auzoa, Azkoitia
Tel: 943 853 330 - 609 424 013
www.landagarre.com
KSS00155

Zulueta Landetxea
Zulueta baserria, 77, Azkoitia
Ctra. de Elgoibar km. 30, 400
Tel: 943 853 549 - 617 287 669
www.agroturismo-zulueta.es
KSS00138

Atxuri Landetxea
Garagarza auzoa, Mendaró
Tel: 943 850 441 - 699 760 154
www.nekatur.net/atxuri
KSS00073

**HT
Apartamentu turistikoak
Apartamentos turísticos**

Baiolei
Izarrainz auzoa, 16, Azpeitia
Tel: 943 500 023-620 117 854
www.baiolei.com
LSS00059

**Jatetxeak
Restaurantes**

Aittola Zar
Madariaga auzoa, Azkoitia
Tel: 943 581 186
www.aittola-zar.com

Otarre
Madariaga auzoa, Azkoitia
Tel: 943 853 756
otarreatetxea@hotmail.com

Laja
Santa Kutz auzoa, Azkoitia
Tel: 943 857 412

**Garraioak
Transporte**

Lurraldebus
Tel: 943 000 116
www.lurraldebus.eus

2. BESTE IBILBIDE BATZUK - OTROS RECORRIDOS

AZKOITIA-AZPEITIA / AZPEITIA-AZKOITIA

Azkoitia eta Azpeitia arteko ibilbidea Izarraizko Bira eta Urolako Bide Berdea uzartzuz egiteko aukera ematen duen ibilbide zirkularra.

Distantzia: 14,2 km gutxi gorabehera
- Izarraizko Birako tramoak loturak barne: **9,7 km**
- Urola Bide berdea: **4,5 km gutxi gorabehera**



Recorrido circular que permite realizar el recorrido entre Azkoitia y Azpeitia compaginando el trazado de la ruta Izarraizko Bira y la Via Verde del Urola.

Distantzia: 14,2 aprox.
- Tramo de Izarraizko Bira: **9,7 km**
- Via Verde del Urola: **4,5 km aprox.**

AZKOITIA-ZESTOA / ZESTOA-AZKOITIA

Azkoitia eta Zestoa arteko ibilbidea Izarraizko Bira eta Urolako Bide Berdea uzartzuz egiteko aukera ematen duen ibilbide zirkularra.

Distantzia: 27,3 gutxi gorabehera
- Izarraizko Birako tramoak loturak barne: **13,8 km**
- Urola Bide berdea: **13,5 km gutxi gorabehera**



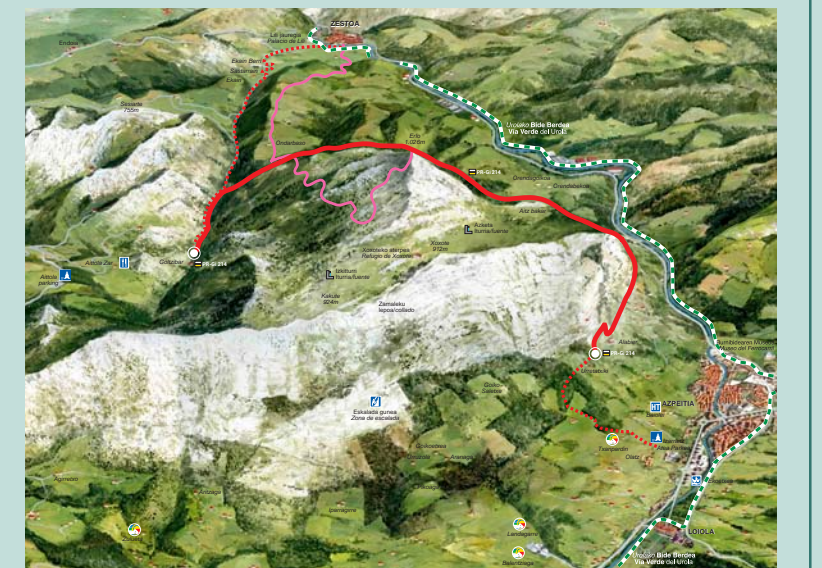
Recorrido circular que permite realizar el recorrido entre Azkoitia y Zestoa compaginando el trazado de la ruta Izarraizko Bira y la Via Verde del Urola.

Distancia: 27,3 aprox.
- Tramo de Izarraizko Bira: **13,8 km**
- Via Verde del Urola: **13,5 km aprox.**

AZPEITIA-ZESTOA / ZESTOA-AZPEITIA

Azpeitia eta Zestoa arteko ibilbidea Izarraizko Bira eta Urolako Bide Berdea uzartzuz egiteko aukera ematen duen ibilbide zirkularra.

Distantzia: 22,3 gutxi gorabehera
- Izarraizko Birako tramoak loturak barne: **9 km**
- Urola Bide berdea: **9 km gutxi gorabehera**



Recorrido circular que permite realizar el recorrido entre Azpeitia y Zestoa compaginando el trazado de la ruta Izarraizko Bira y la Via Verde del Urola.

Distancia: 22,3 aprox.
- Tramo de Izarraizko Bira: **13,3 km**
- Via Verde del Urola: **9 km aprox.**

XAGUXATAR BIDEA (AZPEITIA)

Xaguxatar bidea Izarraitz Babes Bereziko Eremuaren magalean kokatuta dago. Azpeitiko ikuspegi zoragarriak gozatzeko aukera emango dizu.



El Camino Xaguxatar se encuentra situado en las faldas de la Zona de Especial Protección de Izarraitz. Este recorrido te permitirá disfrutar de las maravillosas vistas de Azpeitia.

Jarraibideak / Pautas a tener en cuenta

- Txakurrak beti lotuta eman. Los perros deberán ir siempre atados.
- Ez piztu sunik eta ez bota zigarrorik. No hagas fuego ni tires cigarrillos.
- Ez eraman landare, animalia, mineral edo fosilak. Paisaiaren osagarriak dira. No recolectes plantas, animales, minerales o fósiles. Forman parte del paisaje.
- Abeltzaintza eremu batean zaude. Bidean aurkitutako langa eta hesiak itxita utzi. Errespetatu gure nekazarrien lana. Estás en una zona de uso ganadero. Cierra las puertas y barreras que encuentres por el camino. Respeta el trabajo de nuestros baserriarías.
- Mendiz zidorretatik bakarrik ibili. Saiatu mendira bakarrik ez joaten. Camina únicamente por los senderos acondicionados. Intenta no ir nunca solo al monte.
- Ez bota edo utzi zaborrik. No abandones ni entrees la basura.
- Debekeatuta dago kanpatzea. La acampada no está permitida.

+ ((112))
SOS DEIAK



IBILBIDEAREN SEINALEZTAPENA SEÑALIZACIÓN DEL RECORRIDO



Norabide zuzena
Continuidad del recorrido

Norabide aldatuta
Cambio de dirección

Norabide okerra
Dirección equivocada