

Offices du Tourisme:

UROLA ERDIA:

Sanctuaire de Loiola, Azpeitia.
Tel. 943 151878 Holola@urolaturismo.eus
www.urolaturismo.eus

UROLA GARAI:

Chapelle de La Antigua, Zumarraga.
Beloki hiribidea, Zumarraga
Tel. 943 722042 turismobulegoa@urolagaraia.com

Parc de Mirandaola, Legazpi.
Telleriarte Auzoa, Legazpi.
Tel. 943730428 mirandaola@lenbur.com

www.urolagaraia.com

DEBAGOENA:

Centre d'Information et d'Interprétation du Debagoiena.
Sanctuaire d'Arantzazu, Oñati.
Tel. 943718911 - 943 796463
turismo@debagoiena.eus
www.turismodebagoiena.com

Bergara.
Errekalde Jauregia.
Tel. 943769003 turismoa@bergara.eus
www.bergaraturismo.eus

Eskoriatza.
Palais d'Ibarraundi.
Tel. 943715453 ibarraundi@eskoriatza.eus
www.eskoriatza.eus

Laintz Gatzaga.
Tel. 943 714792
reservas@gatzmuseoa.com
www.gatzmuseoa.com

Oñati.
San Juan kalea.
Tel. 943 783453
turismo@onati.eus
www.onatitourismo.eus

www.ignazlotarlarraidea.com
www.tierraignaciana.com



ignazlotarlarraidea

tierraignaciana



terreignacienne

Debagoiena • Urola Erdia • Urola Garaia

GR-120 Chemin Ignatien
GR-286 Route des Trois Temples

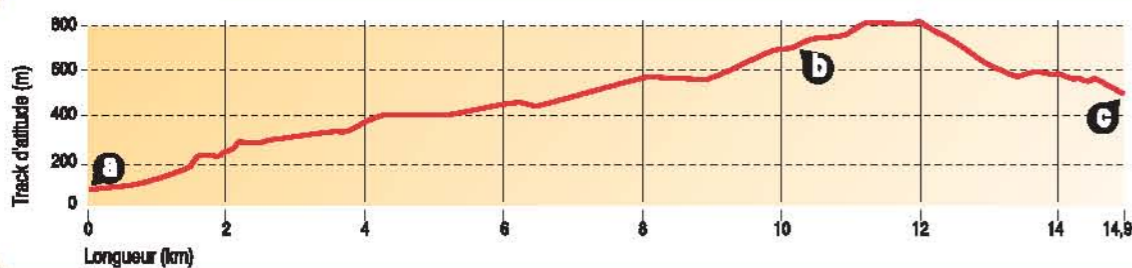
L'origine du Chemin Ignatien

GR 286 ROUTE DES TROIS TEMPLES

Cette route de montagne (GR), qui reliait initialement le Sanctuaire de Loiola(Azpeitia) et le Sanctuaire d'Arantzazu (Oñati), en passant par la Chapelle de La Antigua (Zumarraga), appelée la Route des trois Temples, fait aujourd'hui partie d'une autre GR qui traverse le Gipuzkoa du Nord au Sud, plus précisément de Zumaia à Arantzazu, appelée GR-286 ARAINDARRI-ROUTE DES TROIS TEMPLES.

Étape 1: AZPEITIA - LA ANTIGUA

Profil



Longueur
14,9 km

Dénivelé
+1077 m
-667 m

MISE

Milieu	Itinéraire	Type de terrain	Effort	5h. 40min.	((112)) BOS DEIAK www.euzkoide.info
1 Le milieu n'est pas sans risque	2 Sentiers ou signalisation qui indique la continuité	2 Chemins muletiers	3 3 à 6 heures de marche effective		



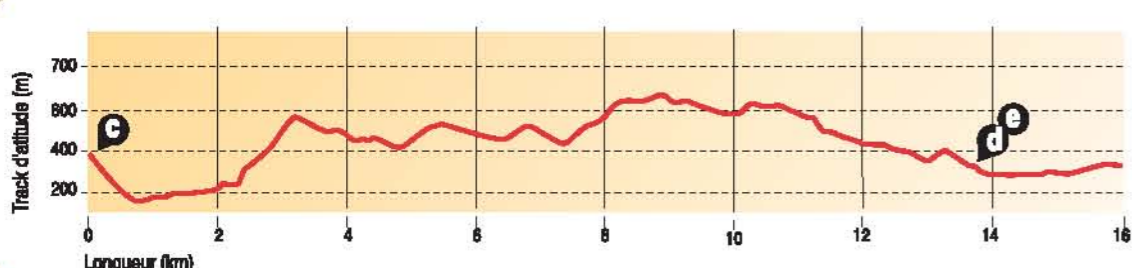
Route qui, contrairement à la première partie du Chemin Ignatien (GR 120), emprunte des pistes et des sentiers de montagne, au départ de **Loiola** en direction du **quartier rural d'Oñaz**, pour rejoindre **La Antigua** de Zumarraga, à travers les **Cols d'Igarate et de Pagobxeta**.

Sites d'intérêt:

- Sanctuaire de Loyola
- Col de Pagobxeta
- Chapelle et Centre d'Interprétation de La Antigua

Étape 2: LA ANTIGUA - BRINKOLA

Profil



Longueur
16 km

Dénivelé
+685 m
-735 m

MISE

Milieu	Itinéraire	Type de terrain	Effort	5h. 30min.	((112)) BOS DEIAK www.euzkoide.info
1 Le milieu n'est pas sans risque	2 Sentiers ou signalisation qui indique la continuité	2 Chemins muletiers	3 3 à 6 heures de marche effective		



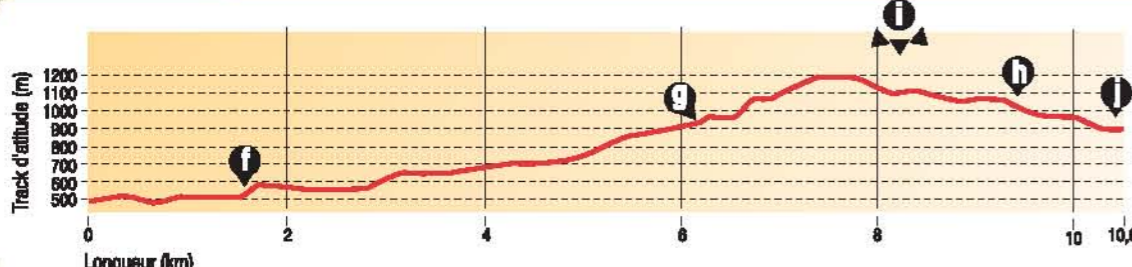
En plein milieu rural, le chemin monte progressivement, à l'abri des Monts **Argixao et Trapalata**. Il oblige à longer le massif de l'**Aizaleku** pour rejoindre **Santa Marina**, la chapelle qui se trouve au pied du Mont **Aziñria**. À Legazpi, rejoindre le Parc Mirandaola et puis, en suivant les panneaux, le quartier **Telleriarte**. Le chemin rural asphalté conduit à **Brinkola**.

Sites d'intérêt:

- Mirandaola: Aire tuouristico-culturelle
- Forge de Mirandaola

Étape 3: BRINKOLA - ARANTZAZU

Profil



Longueur
10,6 km

Dénivelé
+875 m
-590 m

MISE

Milieu	Itinéraire	Type de terrain	Effort	4h. 30min.	((112)) BOS DEIAK www.euzkoide.info
1 Le milieu n'est pas sans risque	2 Sentiers ou signalisation qui indique la continuité	2 Chemins muletiers	3 3 à 6 heures de marche effective		



Au départ du quartier rural de **Brinkola**, rejoindre le Bassin de **Barrendiola** et commencer à monter, en suivant la signalisation GR, en passant par **Jarondo**, jusqu'à **Biozkornia**. Ensuite, après l'alpage de **Duru**, descendre jusqu'au **Sanctuaire d'Arantzazu**.

Sites d'intérêt:

- Bassin de Barrendiola
- Duru
- Sanctuaire d'Arantzazu
- Mines de Katabera
- Parc Naturel d'Aizkorri-Aratz. Parketxea



Balisage (GR):

- Continuité du sentier.
- Changement de direction.
- Mauvaise direction.

Recommandations:

- Les chiens doivent être tenus en laisse.
- Essayez jamais aller seul à la montagne.
- Fermer les barrières, les portes de la cabine, etc que vous rencontrez sur le terrain.
- **NE PAS laisser ou enterrer la poubelle.**
- **PAS de feu. NE PAS laisser des cigarettes allumées.**



terreignacienne

Distances kilométriques:

- Sanctuaire de Loliola à:** Donostia (45 Km.), Bilbo (70 Km.), Vitoria-Gasteiz (75 Km.), Chapelle de La Antigua (50 Km.), Sanctuaire de Arantzazu (55 Km.)
- Chapelle de La Antigua à:** Donostia (57 Km.), Bilbo (71 Km.), Vitoria-Gasteiz (56 Km.), Sanctuaire de Loliola (20 Km.), Sanctuaire de Arantzazu (26 Km.)
- Sanctuaire de Arantzazu à:** Donostia (85 Km.), Bilbo (82 Km.), Vitoria-Gasteiz (55 Km.), Sanctuaire de Loliola (55 Km.), Chapelle de La Antigua (26 Km.)



- TROIS TEMPLES
- Temple ou Chapelle Ignacienne
- Patrimoine artistique, monument...
- Hébergement
- Office de tourisme
- Grottes visitables
- Musée ou site d'intérêt

www.terreignacienne.com



terreignacienne

GR-120 Chemin Ignacien
GR-286 Route des Trois Temples
L'origine du Chemin Ignacien

GR 120 CHEMIN IGNACIEN ET GR 286 ROUTE DES TROIS TEMPLES, deux routes, deux options, une même destination.

1522, Ignace de Loyola commence son pèlerinage, qui se prolongera durant toute sa vie, sans être conscient de l'influence de sa décision sur l'évolution de l'histoire. Il quitte sa maison natale avec l'intention de se rendre à Jérusalem et il fait une première halte à Arantzazu, avant de poursuivre sa route vers Manresa. Bien qu'il ne pensait pas initialement s'installer à Manresa, il y reste cependant 11 mois, pour cause de force majeure. Une période qui s'avère d'une importance vitale dans sa vie... mais ça c'est une autre histoire.

Dans cette brochure, nous présentons une partie de ce long pèlerinage, celui qui traverse le territoire historique du Gipuzkoa. Deux options dans la région, deux tracés qui partagent un même départ et une même arrivée, jalonnés de sites très significatifs : le Sanctuaire de Loyola, la Chapelle de La Antigua et le Sanctuaire d'Arantzazu.

Deux options de randonnée en pleine nature, pour vous permettre de profiter du paysage et du patrimoine de la région, entre le Sanctuaire de Loyola et le Sanctuaire d'Arantzazu, que vous soyez sportif ou pas.

- 1.- GR 120 CHEMIN IGNACIEN.
- 2.- GR 286 ROUTE DES TROIS TEMPLES.