

Turismo Bulegoak:

UROLA ERDIA:

Loiolako Santutegia, Azpeitia.
Tel. 943 151878 i-loiola@urolaturismo.eus
www.urolaturismo.eus

UROLA GARAI:

Antioko Ermita, Zumarraga.
Beloki hiribidea, Zumarraga
Tel. 943 722042 turismoBulegoa@urolagaraia.com

Mirandaolako Parkea, Legazpi.
Telleriarte Auzoa, Legazpi.
Tel. 943730428 mirandaola@lenbur.com

www.urolagaraia.com

DEBAGOIENA:

Debagoieneko Informazio eta Interpretazio Zentroa, Arantzazuko Santutegia, Oñati.
Tel. 943 714911 + 943 736463
turismo@debagoiena.eus
www.turismodebagoiena.com

Bergara.
Errekalde Jauregia,
Tel. 943769003 turismoa@bergara.eus
www.bergaraturismo.eus

Eskoriatza.
Ibarraundi Jauregia,
Tel. 943715453 ibarraundi@eskoriatza.eus
www.eskoriatza.eus

Leintz Gatzaga.
Tel. 943 714792
reservas@gatzmuseumo.com
www.gatzmuseumo.com

Oñati.
San Juan kalea,
Tel. 943 783453
turismo@onati.eus
www.onati.eus/turismo

www.ignaziotarlurraldea.com
www.tierraignaciana.com



ignaziotarlurraldea tierraignaciana

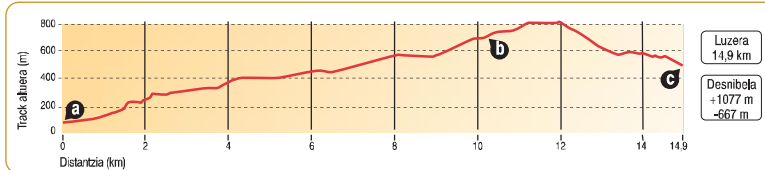


GR 286 HIRU TENPLUEN IBILBIDEA

Mendi ibilbide honek garai batean Loiolako Santutegia (Azpeitia) eta Arantzazuko Santutegia (Oñati) lotzen zituen Antioko Baseliza (Zumarraga) pasatuz. Orduko Hiru Tenpluen Ibilbidea zen GRa, gaur egun luzeagoa den GR-286 ARAINDARRI-HIRU TENPLUEN IBILBIDEAREN zati bat da eta Gipuzkoa osoa zeharkatzen du Iparraldetik Hegoaldera; Zumaiatik Arantzazuko Santutegira, hain zuzen ere.

1. etapa: AZPEITIA - ANTIO

Profila



MIDE

1 Ingurunea Inguruan ariskuak egon daitezke	2 Ibilbidea Jarraipena adierazten duten bideak edo seinaleztapena	2 Desplazamendua Mendabideak	3 Ahalegina 3tik 6ra biarteko marra efektiboa	50. 40min. SOS DEIAK ((112))
--	--	---	--	---



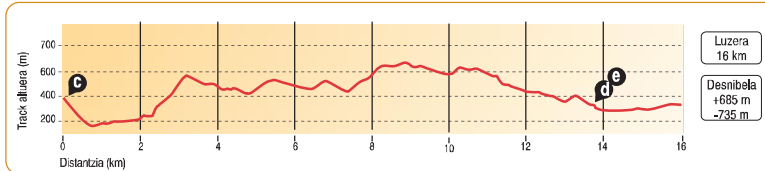
Ignaziotar bidearen lehen zatian ez bezala, etapa hau pista eta mendi ibilbideetatik igarotzen da. Loiolatik abiatzen da Oñaz, landa auzorantz, Antioko Baselizara heltzeko, Igarate eta Pagotxetako mendi-lepoetan barrena.

Interes puntuak:

- a** - Loiolako Santutegia
- b** - Pagotxetako Mendi-lepoa
- c** - Antioko baseliza eta Interpretazio Zentroa

2. etapa: ANTIO - BRINKOLA

Profila



MIDE

1 Ingurunea Inguruan ariskuak egon daitezke	2 Ibilbidea Jarraipena adierazten duten bideak edo seinaleztapena	2 Desplazamendua Mendabideak	3 Ahalegina 3tik 6ra biarteko marra efektiboa	50. 30min. SOS DEIAK ((112))
--	--	---	--	---



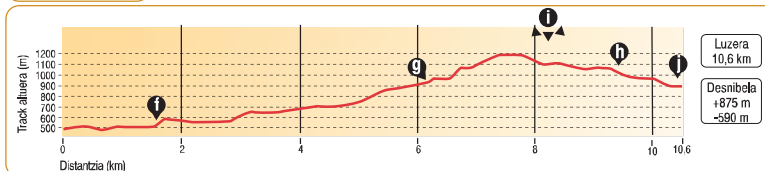
Landa giroan murgilduta, ibilbidea altuera hartuz doa apurka Argixao eta Trapalata mendien begiradapean. Ibilbideak Aizaleku inguratzen behartzen gaitu eta Aztiria azpialdean dagoen Santa Marina baselizarantz bideratzen gaitu. Legazpira heltzean Mirandaolako Parkera iritsiko gara eta seinaleztapena jarraituz, Telleriarte auzora. Asfaltozko landa bidea jarraituta, Brinkolara iritsiko gara.

Interes puntuak:

- c** - Mirandaola: Gune turistiko-kulturala
- d** - Mirandaolako Burdinola


3. etapa: BRINKOLA - ARANTZAZU

Profila



MIDE

1 Ingurunea Inguruan ariskuak egon daitezke	2 Ibilbidea Jarraipena adierazten duten bideak edo seinaleztapena	2 Desplazamendua Mendabideak	3 Ahalegina 3tik 6ra biarteko marra efektiboa	40. 30min. SOS DEIAK ((112))
--	--	---	--	---



Brinkolako landa auzotik Barrendiolako urtegia goaz Biozkorniarantz igoera hasteko, GRaren seinaleak jarraituz, Jarondotik pasatuz. Ondoren, Duruko kortatik behera Arantzazuko Santutegira iritsiko gara.

Interes puntuak:

- f** - Barrendiolako urtegia
- g** - Katabera
- h** - Duru
- i** - Arantzazuko Santutegia
- i** - Aizkorri-Aratz Parke Naturala. Interpretazio Zentroa

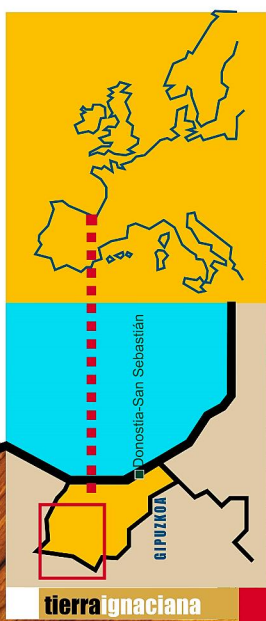


Bide-markak (GR):

- Ibilbidearen jarraipena.
- Norabide aldaketa.
- Norabide okerra.

Jarraitzeko arauak:

- Txakurrak beti lotuta eraman.
- Saiatu mendira bakarrik ez joaten.
- Abeltzaintza estentsiboko eremu batean zaude. Bidean aurkitzen dituzun langak, txakolen atek eta abar ez utzi zabalik.
- EZ ezatu zaborrik lurperatu edo bota.
- EZ egin surik eta ez bota piztutako zigarrorik.



Distantziak kilometrotan:

Loiolako Santutegitik: Donostia (45 Km.), Bilbo (70 Km.), Vitoria-Gasteiz (75 Km.), La Antiguako Baseliza (20 Km.), Arantzazuko Santutegia (55 Km.)
Antioiko Baselizatik: Donostia (57 Km.), Bilbo (71 Km.), Vitoria-Gasteiz (56 Km.)
Arantzazuko Santutegitik: Loiolako Santutegia (20 Km.), Arantzazuko Santutegia (26 Km.)
 Donostia (85 Km.), Bilbo (82 Km.), Vitoria-Gasteiz (55 Km.), Loiolako Santutegia (55 Km.), La Antiguako Baseliza (26 Km.)

- HIRU TENPLUAK
- Ignaziotar lotura bereziko tenplu edo basiliza
- Ondare artistiko, monumentu...
- Ostatua
- Turismo bulegoa
- Koba bisitagarriak
- Museo edo interesdun gune bisitagarria

www.ignaziotarlurraldea.com



ignaziotarlurraldea

GR-120 Ignaziotar bidea.
GR-286 Hiru tenpluen ibilbidea
 Ignaziotar bidearen abiapuntua

GR 120 IGNAZIOTAR BIDEA ETA GR 286 HIRU TENPLUEN IBILBIDEA, bi ibilbide, bi aukera, jomuga berdina.

1522ko martxoan Loiolako Iñigok, orduan oraindik berak ez bazekiaren historiaren bilakaeran eragina izango zuen erabaki bat hartu eta bizitza osoa iraungo zuen erromesaldiari ekin zion. Loiolako bere etetik atera zen Jerusalemara joateko asmotan. Arantzazun egin zuen ibilbide luze honen lehen geldialdia, hurrengo asteetan Manresaraino joateko. Bere lehen asmoa Manresan gelditzea ez bazen ere, egoerak behartuta ala egin behar izan zuen eta han pasa zituen hurrengo hamaika hilabeteak, bere bizitzan hain garrantzitsuak bilakatuko ziren hilabeteak... baina hau beste histori bat da.

Eskuorri honetan, erromesaldi luze honen zati bat aurkeztu nahi dizugu, Gipuzkoako lurralde historikoari dagokion zatia. Bi proposamen baina irteera eta jomuga berdinarekin. Irteera puntua, zeharkaldiko lekuak eta jomuga guretzako ikur esanguratsuak dira. **Loiolako Santutegia, Antiguako Baseliza eta Arantzazuko Santutegia.**

Hona aire librean kirola eginez Loiolako Santutegitik Arantzazura bitartean Euskal Herriko paisaiatz eta ondareaz gozatzeko bi aukera:

- 1.- GR 120 IGNAZIOTAR BIDEA.
- 2.-GR 286 HIRU TENPLUEN IBILBIDEA.